嬉野市洪水ハザードマップ

平成２年７月災害時の状況

嬉野市 洪水ハザードマップに関するお問い合わせ先

嬉野市役所（代） TEL 0954-66-3111
FAX 0954-66-3119

総務部総務課 TEL 0954-66-9111
E-Mail soumu@city.ureshino.lg.jp

平成 22 年 3 月　発行元：嬉野市

市民への情報の伝達経路

災害時には、以下のように情報が伝達されます。
被害を最小限にとどめるには、正確でかつ新しい情報の入手が重要となります。

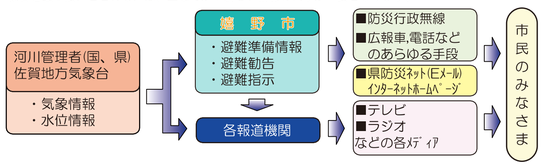

土砂災害の知識

土砂災害は突発的に起こり、一瞬のうちに多くの被害をもたらします。大きく次の３種類に分けることができ、危険性の高い箇所はある程度限られてきます。危険箇所は、ハザードマップの中で着色してあります。また、土砂災害には前兆現象がみられることがあります。



地中に雨水がしみ込むことで地盤がゆるみ、比較的急な斜面が突然崩れ落ちます。

ゆるんだ地盤が変形する点はがけ崩れと同様ですが、比較的ゆるやかな斜面が広範囲にわたって下方に動きます。

斜面や谷にたまった土砂が雨水と混ざって一度に大量に流れ出します。

前兆現象

- ○ がけからの水が濁る
- ○ 湧き水が止まる
- ○ 斜面のひび割れ・変形
- ○ 小石が落ちてくる
- ○ がけから音がする
- ○ 異様なにおい

- ○ 地面のひび割れ
- ○ 井戸や沢の水が濁る
- ○ 斜面から水が噴き出す
- ○ 家屋・よう壁に亀裂
- ○ 家屋・よう壁・樹木・電柱などが傾く

- ○ 山鳴り
- ○ 雨が降り続いているのに、川の水位が下がる
- ○ 川の水が濁ったり、流木が混ざったりする

異常を感じた場合は、すみやかに避難しましょう。

水位と避難に関する情報

■塩田川および鹿島川では、湯野田、塩田橋、組知橋で常時水位観測が行われており、この地点において以下の各水位に達した場合には、市から避難等に関する情報が発表されます。

湯野田（塩田川）	塩田橋（塩田川）	組知橋（鹿島川）	
―	5.44	4.80	はん濫危険水位 → 避難指示
―	4.52	4.10	避難判断水位 → 避難勧告
3.10	4.43	3.50	はん濫注意水位 → 避難準備情報
2.50	4.06	2.80	水防団待機水位
		水位（m）	通常の水位

■その他の一級河川についても、上記に準じて市から避難関係の情報を伝達します。

避難情報について

市は、避難が必要な状況であると判断した場合、その緊急度に応じた避難情報を発表します。
避難情報が発表されていない場合においても、危険性があると判断されるような場合には、早めの自主避難をおこなってください。

避難情報の種類	発表の目安	避難情報が発表されたら
避難準備情報	河川水位がはん濫注意水位に達し、災害の発生する可能性が高まった場合	●乳幼児，高齢者，障がいのある方など、避難行動に多くの時間が必要であると判断される方は避難を開始してください。 ●その他の方も避難準備・自主避難などの行動を開始してください。
避難勧告	河川水位が避難判断水位に達し、災害の発生する可能性が明らかに高まった場合	●全ての方が避難を開始してください。 ●避難時は１人では行動せず、ご家族やご近所で協力しあって避難してください。
避難指示	河川水位がはん濫危険水位に達し、災害が発生する危険性が非常に高いと判断された場合や実際に災害が発生した場合	●ただちに避難を完了させてください。 ●避難が完了していない場合や避難を開始していない方は、至近の安全な場所（高い建物や高台）へただちに逃げてください。

大雨に関する情報

やや強い雨	強い雨	激しい雨	非常に激しい雨	猛烈な雨
家の中でも会話がはっきりとしなくなる	傘をさしていても体がぬれる	道路が川のようになる	滝のように降る水しぶきで白くくもって見える	息苦しくなるような圧迫感があり、恐怖を感じる
▲この程度の雨でも長く降り続く場合には注意が必要です	▲小規模ながけ崩れがおきやすいので注意しましょう	▲がけ崩れや山崩れの危険地域では避難準備が必要です	▲多くの災害が発生しますので避難が必要となる場合があります	▲大規模な災害の発生するおそれが強く厳重な警戒が必要です
1時間雨量が 10～20mm	1時間雨量が 20～30mm	1時間雨量が 30～50mm	1時間雨量が 50～80mm	1時間雨量が 80mm以上

■注意報・警報などの発表基準(土砂災害を除く基準：佐賀地方気象台)

1時間に50mm以上	平坦地：1時間に70mm以上 平坦地以外：1時間に80mm以上	1時間に110mm以上
大雨注意報	大雨警報	記録的短時間大雨情報

※必ずしもこの順序で発表されるものとは限りません。
※平成22年5月27日からの基準

洪水発生時の避難の心得

①正確な情報収集と早めの行動を

②避難の呼びかけに注意を

③お年寄りなどの避難に協力を

④動きやすい服装、２人以上での避難

⑤自動車での避難は控えて

⑥道路・堤防に車を放置しない

気象情報・防災情報の入手先

■インターネットなどを利用して、災害情報を収集することができます。

嬉野市	http://www.city.ureshino.lg.jp/
佐賀県	http://www.pref.saga.lg.jp/web/
防災・減災さが	http://www.pref.saga.lg.jp/web/bousai-top.html
気象庁	http://www.jma.go.jp/jma/index.html
川の防災情報	http://www.river.go.jp/
河川水位情報	http://suii.ezwords.net/

防災ネット あんあん
パソコン用 http://esam.jp/
携帯電話用 http://esam.jp/
携帯電話用ＱＲコード

市民の皆さんが安全・安心を確保するための一助として、携帯電話等のメール機能を使った各種防災情報等を配信する佐賀県防災・安全・安心情報配信システム「防災ネット　あんあん」を、次のとおり運用しています。
登録して、地域の防災活動や安全・安心の確保に役立てましょう。

指定避難所一覧

No	避難施設名	電話番号	所在地	階層	利用の可否
1	嬉野市塩田保健センター	66-9133	塩田町大字馬場下甲1709番地1	2	△
2	嬉野市中央公民館	66-9129	塩田町大字馬場下甲1967番地1	2	△
3	嬉野市ふれあいセンター	66-5208	塩田町大字馬場下甲2543番地9	1	×
4	五町田研修センター	66-2009	塩田町大字五町田甲3082番地2	2	△
5	久間研修センター	66-2201	塩田町大字久間甲889番地2	2	○
6	大草野研修センター	66-2739	塩田町大字大草野丙2011番地1	2	○
7	嬉野市コミュニティセンター(楠風館)	66-9206	塩田町大字五町田甲3136番地1	1	×
8	五町田小学校	66-2063	塩田町大字五町田甲3717番地	3	○
9	五町田小学校谷所分校	66-2073	塩田町大字谷所乙684番地1	1	○
10	久間小学校	66-2204	塩田町大字久間乙1885番地	2	○
11	塩田小学校	66-2057	塩田町大字馬場下甲3817番地	3	△
12	塩田中学校	66-2030	塩田町大字馬場下甲1801番地	3	△
13	嬉野市文化センター	42-1550	嬉野町大字下宿乙1298番地	3	○
14	嬉野市体育館	43-2900	嬉野町大字下宿乙1541番地3	2	○
15	嬉野市社会体育館	43-3912	嬉野町大字下野甲117番地25	2	○
16	不動ふれあい体育館	42-3316	嬉野町大字不動山甲1326番地	1	○
17	嬉野市嬉野老人福祉センター	42-2020	嬉野町大字下宿丙2390番地2	2	○
18	嬉野市公会堂	43-2933	嬉野町大字下宿乙1297番地	2	○
19	嬉野市嬉野公民館	43-2950	嬉野町大字下宿乙1297番地	3	○
20	嬉野市吉田公民館	43-9304	嬉野町大字吉田丙2770番地5	3	○
21	嬉野小学校	43-1238	嬉野町大字下宿乙1647番地	3	○
22	轟小学校	43-1349	嬉野町大字岩屋川内乙2597番地	3	○
23	吉田小学校	43-9314	嬉野町大字吉田丙2997番地1	3	○
24	大草野小学校	43-1388	嬉野町大字下野丙80番地	3	○
25	大野原小・中学校	43-0807	嬉野町大字岩屋川内丙720番地1	2	○
26	嬉野中学校	43-0244	嬉野町大字下宿甲2786番地1	4	○
27	吉田中学校	43-9321	嬉野町大字吉田丙3016番地	3	○

□：洪水時に利用可能　■：洪水時に一部利用可能(2階以上)　■：洪水時には利用できない

災害時要援護者施設一覧

No	施設名	所在地
1	ぬくもいの里しおた	塩田町大字久間乙1032番地
2	デイサービススープ	塩田町大字馬場下甲1番地
3	たちばな保育園	塩田町大字五町田甲1354番地
4	済昭園・清涼館	塩田町大字五町田甲77番地
5	ケアハウス和泉式部の里 済昭園在宅介護支援センター 済昭園デイサービスセンター	塩田町大字五町田甲3443番地
6	うれしの特別支援学校	塩田町大字五町田甲2877番地1

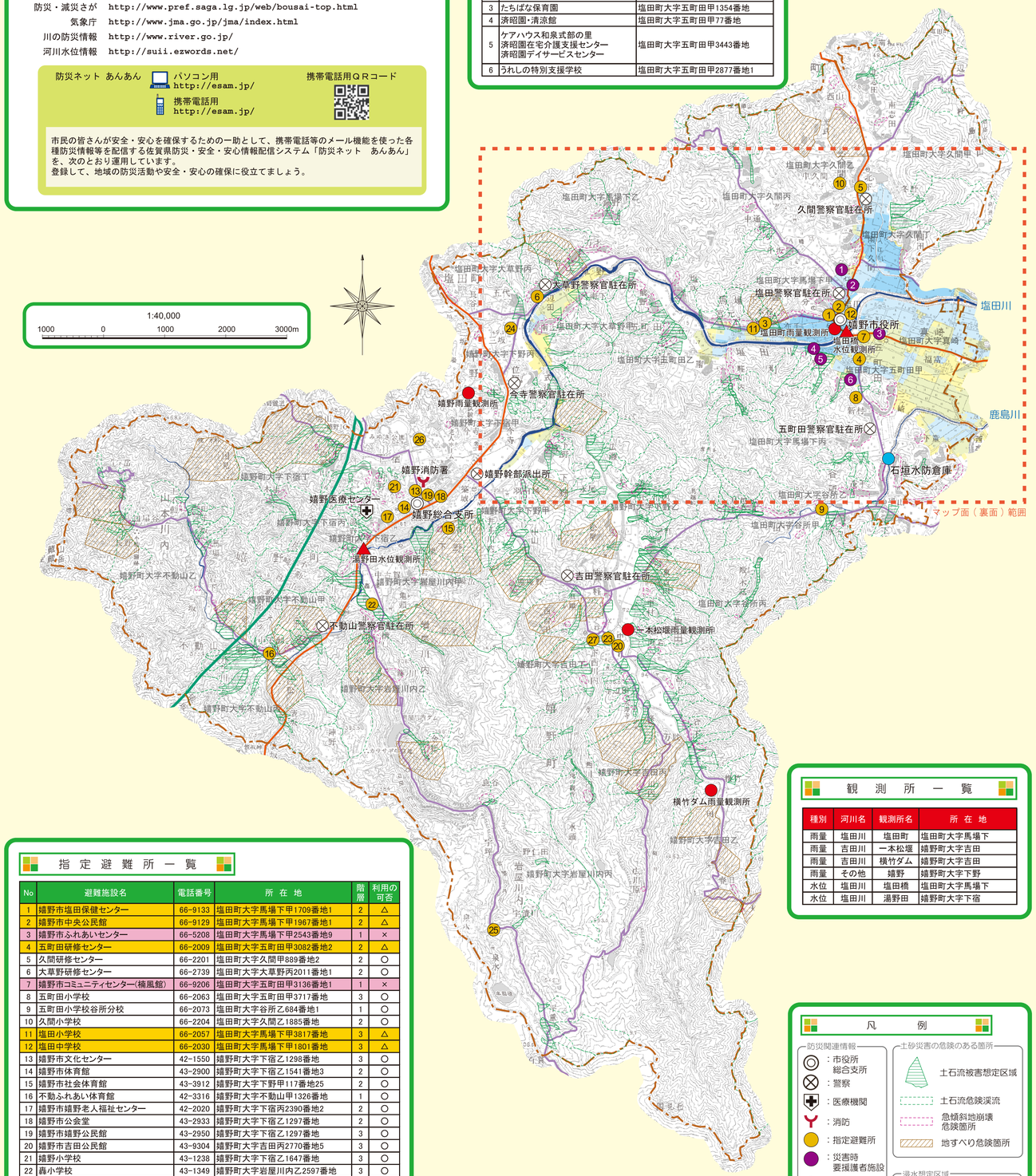

観測所一覧

種別	河川名	観測所名	所在地
雨量	塩田川	塩田町	塩田町大字馬場下
雨量	吉田川	一本松堰	嬉野町大字吉田
雨量	吉田川	横竹ダム	嬉野町大字吉田
雨量	その他	嬉野	嬉野町大字下野
水位	塩田川	塩田橋	塩田町大字馬場下
水位	塩田川	湯野田	嬉野町大字下宿

凡例

防災関連情報
- ：市役所 総合支所
- ：警察
- ：医療機関
- ：消防
- ：指定避難所
- ：災害時要援護者施設
- ：水防倉庫
- ：水位観測所
- ：雨量観測所
- ：高速道路
- ：国道
- ：県道

土砂災害の危険のある箇所
- 土石流被害想定区域
- 土石流危険渓流
- 急傾斜地崩壊危険箇所
- 地すべり危険箇所

浸水想定区域
- 0.5m未満
- 0.5m以上1.0m未満
- 1.0m以上2.0m未満
- 2.0m以上5.0m未満

この地図は、国土地理院長の承認を得て、同院発行の数値地図50000（地図画像）を複製したものである。（承認番号　平21業複、第704号）