






防災関連情報

-  : 市役所、支所
-  : 警察
-  : 医療機関
-  : 消防
-  : 指定避難所
-  : 水位観測所
-  : 雨量観測所
-  : 高速道路
-  : 国道
-  : 県道

土砂災害の危険のある箇所

-  土石流被害想定区域
-  土石流危険渓流
-  急傾斜地崩壊危険箇所
-  地すべり危険箇所

浸水想定区域

-  0.5m未満
-  0.5m以上1.0m未満
-  1.0m以上2.0m未満
-  2.0m以上5.0m未満

